



Silicones

Delivering
your
potential

PROJET CYCLICS GROWTH

CERFA 14734*03

8.1 Annexes

Cerfa 14734*03 : Annexe 2



Nouvelles installations de production

Nouveau bac relais de 0586

Nouveau bac de D5

Site Sud d'ELKEM Silicones



Échelle 1 : 25 000

0 500 m

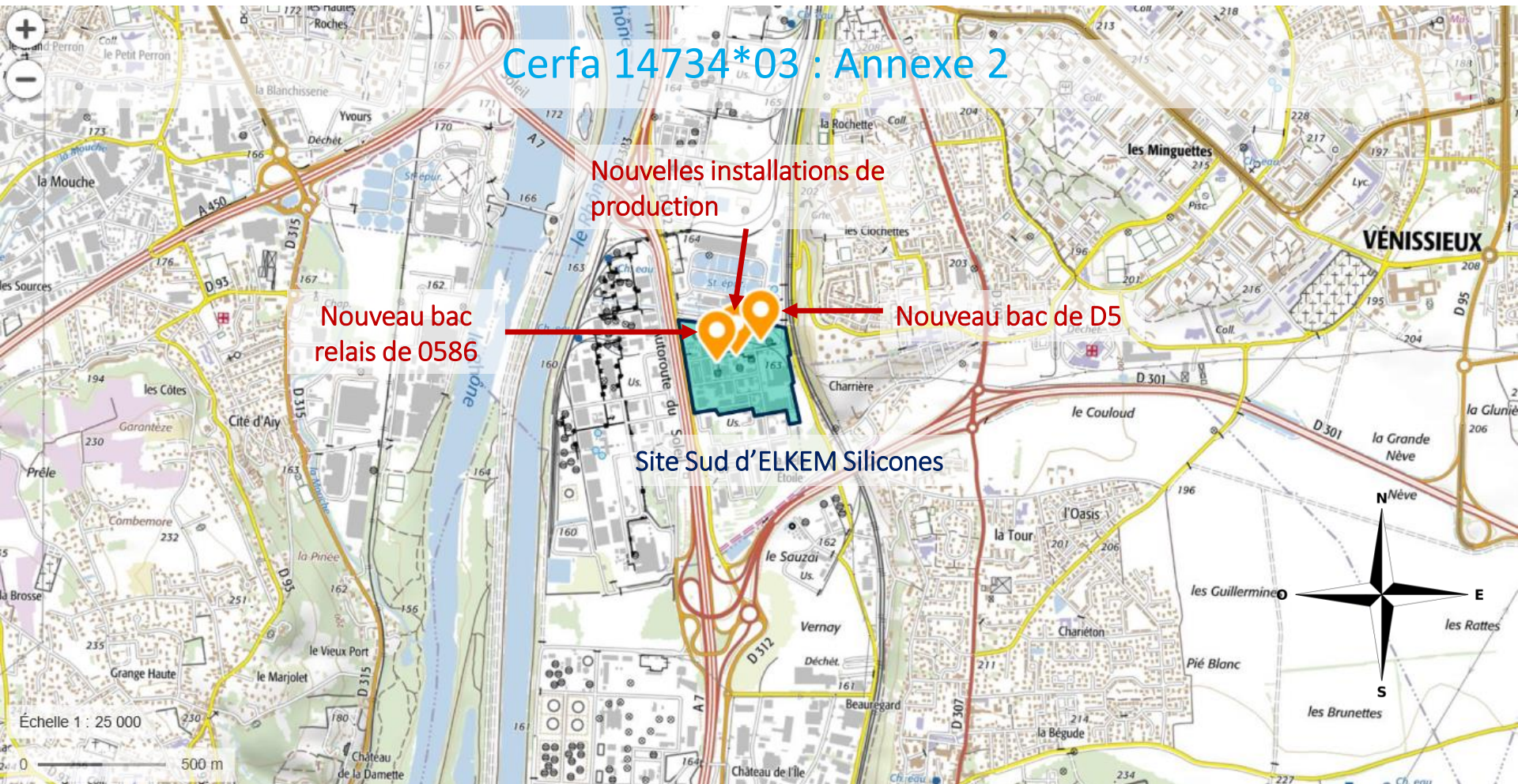
Cerfa 14734*03 : Annexe 2

Nouvelles installations de production

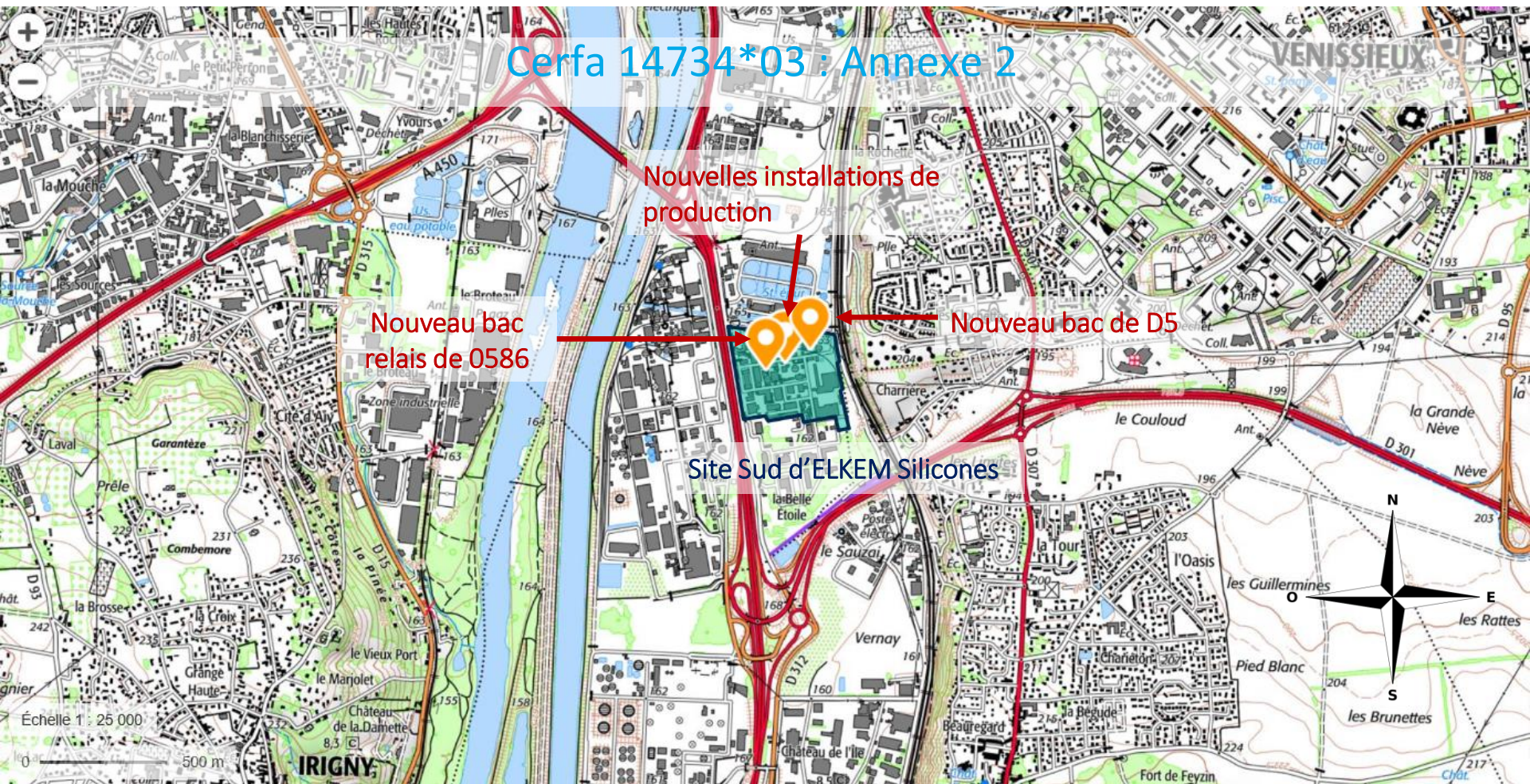
Nouveau bac relais de 0586

Nouveau bac de D5

Site Sud d'ELKEM Silicones



Cerfa 14734*03 : Annexe 2



Nouvelles installations de production

Nouveau bac relais de 0586

Nouveau bac de D5

Site Sud d'ELKEM Silicones

Échelle 1 : 25 000

0 500 m

IRIGNY



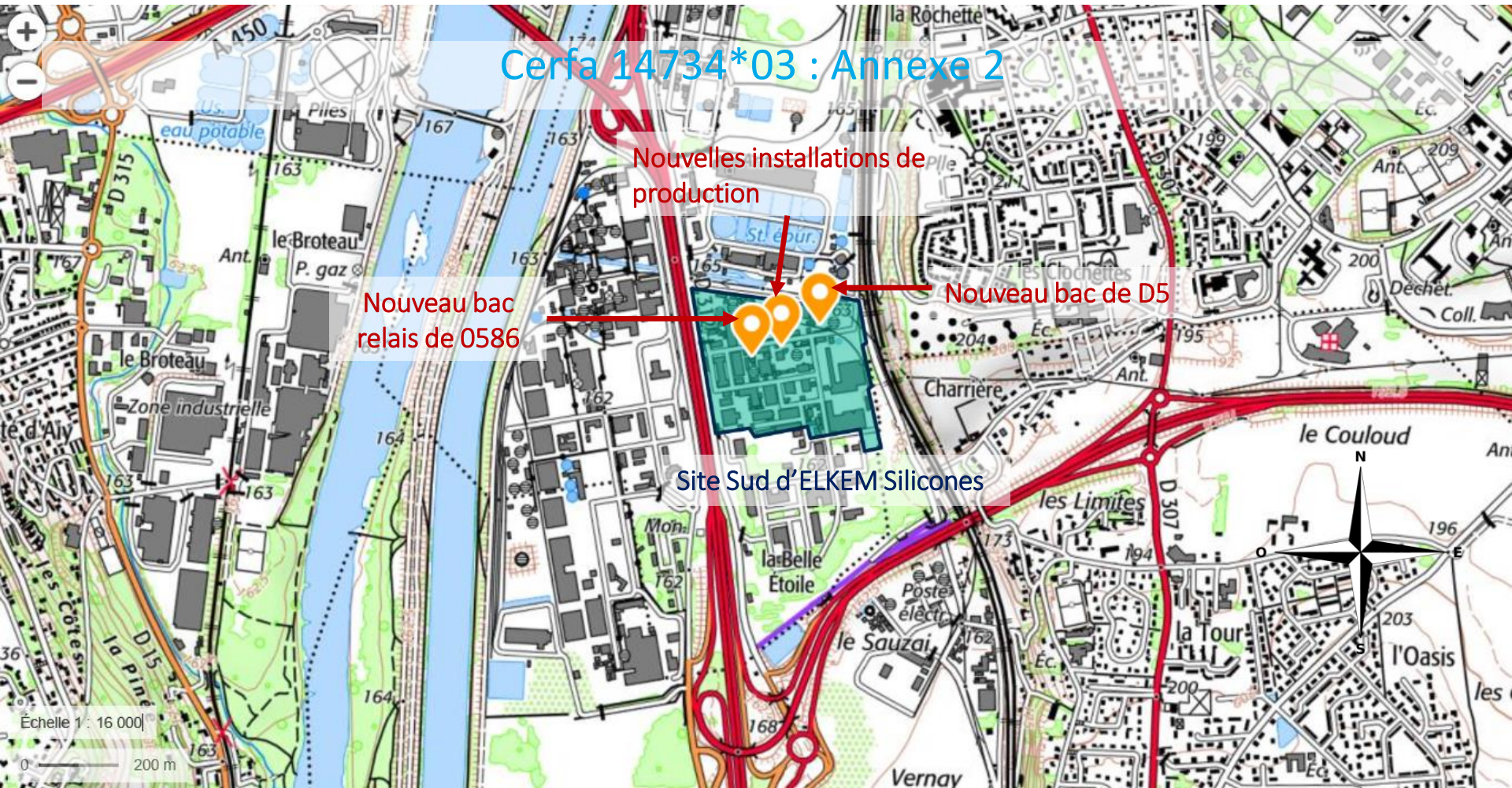
Cerfa 14734*03 : Annexe 2

Nouvelles installations de production

Nouveau bac relais de 0586

Nouveau bac de D5

Site Sud d'ELKEM Silicones



Cerfa 14734*03 : Annexe 2

Nouvelles installations
de production

Nouveau bac de D5

Nouveau bac
relais de 0586



Échelle 1 : 2 132

0 ——— 50 m


Cerfa 14734*03 : Annexe 2






Cerfa 14734*03 : Parcelle cadastrale



CARTE EN COURS ✕





Parcelles cadastrales

0 — 100 %

   >

Croquis

0 — 100 %

   >

Photographies aériennes

+ DE DONNÉES

ENREGISTRER LA CARTE

Échelle 1 : 4 264

0 — 100 m

Cerfa 14734*03 : Coordonnées Géographiques

Silicones

géoportail

AFFICHER DES COORDONNÉES

Latitude : 45 ° 41 ' 16.95 " N
Longitude : 4 ° 50 ' 56.95 " E
Altitude : 162.28 m

SYSTÈME DE RÉFÉRENCE

Géographique
degrés sexagésimaux

QUADRILLAGE

Afficher

Échelle 1 : 2 132
0 — 50 m

Données cartographiques : © IGN